









cronotabella

119° IL LOMBARDIA

km 238

sabato 11 ottobre 2025

Quota	Località	Note	par- ziali	Distanze per- corse	da per- correre	Orario di passaggio km / h		
						39	37	35
PROVINCIA DI COMO								
202	COMO	↑ Villaggio di Partenza	7.0			10.40	10.40	10.40
287	COMO	↑ km 0	0.0	0.0	238.0	10.55	10.55	10.55
267	Senna Comasco	↔ sp.28	3.0	3.0	235.0	10.59	10.59	10.59
369	Cantù	↔ P.Garibaldi - sp.38	5.1	8.1	229.9	11.05	11.06	11.06
353	Alzate Brianza	↑ v.Matteotti	6.8	14.9	223.1	11.13	11.14	11.15
	380 galleria	↑ 50m	0.7	15.6	222.4	11.14	11.15	11.16
342	Erba (Buccinigo)	↑ sp.40	4.8	20.4	217.6	11.20	11.21	11.22
	365 galleria	↑ 100m	3.3	23.7	214.3	11.24	11.26	11.27
333	Castelmarte	↑ sp.40	0.9	24.6	213.4	11.25	11.27	11.28
386	Canzo	↔ sp.41	3.9	28.5	209.5	11.30	11.32	11.34
440	Asso	↑ galleria - sp.41	1.6	30.1	207.9	11.33	11.34	11.36
	480 galleria	↑ 70m	0.5	30.6	207.4	11.34	11.36	11.38
755	Madonna del Ghisallo	↑ sp.41	7.7	38.3	199.7	11.45	11.47	11.50
627	Civenna	↑ sp.41	2.1	40.4	197.6	11.47	11.50	11.52
275	Regatola	↔ sp.582	6.6	47.0	191.0	11.55	11.58	12.01
206	Onno	↑ sp.583	8.2	55.2	182.8	12.05	12.09	12.12
	204 galleria	↑ 2200 m	4.4	59.6	178.4	12.11	12.14	12.18
	206 galleria	↑ 1590 m	2.4	62.0	176.0	12.14	12.18	12.21
PROVINCIA DI LECCO								
204	Parè	↑ sp.583	1.8	63.8	174.2	12.16	12.20	12.24
203	Pescate	↑ sp.72	4.4	68.2	169.8	12.22	12.26	12.30
205	Galbiate	↔ sp.59	3.5	71.7	166.3	12.26	12.30	12.35
230	Calolziocorte	↑ v.F.Ili Bonacina-v.Mandamentale	3.4	75.1	162.9	12.31	12.35	12.40
PROVINCIA DI BERGAMO								
306	Caprino Bergamasco	↔ sp.177-ss.342	8.7	83.8	154.2	12.42	12.47	12.52
270	San Sossimo	↑ sp.175	6.0	89.8	148.2	12.49	12.54	13.00
291	Almenno San Bartolomeo	↑ v.Papa Giovanni XXIII-sp.172	2.9	92.7	145.3	12.53	12.58	13.04
858	Roncola	↑ sp.172	8.2	100.9	137.1	13.12	13.19	13.27
1036	Costa Valle Imagna	↑ sp.22	7.7	108.6	129.4	13.22	13.29	13.38
410	Sant'Omobono Terme	↔ sp.14	9.8	118.4	119.6	13.34	13.42	13.50
	411 galleria	↑ 100m	1.5	119.9	118.1	13.36	13.44	13.52
350	Ponte Giurino	↔ sp.17	2.3	122.2	115.8	13.39	13.47	13.56
705	Berbenno	↑ sp.32	6.8	129.0	109.0	13.55	14.04	14.14
420	Val Brembilla	↔ sp.24	5.7	134.7	103.3	14.02	14.11	14.22
	301 Loc. Ponti-galleria	↑ 80m - rampa ss.470	4.8	139.5	98.5	14.07	14.17	14.28
320	Zogno	↑ v.Battisti-ss.470	3.1	142.6	95.4	14.11	14.22	14.33
356	San Pellegrino Terme	↔ v.S.Carlo-sp.26	5.6	148.2	89.8	14.19	14.29	14.41
992	Dossena	↔ sp.26	12.3	160.5	77.5	14.47	15.00	15.14
1051	Passo della Crocetta	↑ sp.26	1.4	161.9	76.1	14.50	15.03	15.18
926	Bv. per Oltre il Colle	↔ sp.27	3.0	164.9	73.1	14.54	15.07	15.22
1030	Oltre il Colle	↑ sp.27	4.2	169.1	68.9	14.59	15.13	15.28
1257	Zambla Alta	↑ sp.46	5.6	174.7	63.3	15.12	15.26	15.43
627	Gorno	↑ sp.46	10.4	185.1	52.9	15.24	15.39	15.56
452	Ponte Nossa	↔ ss.671	3.6	188.7	49.3	15.29	15.44	16.01
400	Colzate	↔ v.Roma	5.6	194.3	43.7	15.35	15.51	16.08
394	Gazzaniga	↔ sp.41	3.0	197.3	40.7	15.39	15.55	16.12
675	Orezzo	↔ sp.41	4.4	201.7	36.3	15.49	16.05	16.24
1058	Passo di Ganda	↑ sp.41	4.9	206.6	31.4	16.03	16.20	16.41
946	Selvino	↑ C.so Monte Rosa-sp.36	4.3	210.9	27.1	16.08	16.26	16.46
324	Nembro	↔ v.Roma-v.Locatelli-sp.35	11.9	222.8	15.2	16.22	16.40	17.02
290	Alzate Lombardo	↑ sp.35	1.9	224.7	13.3	16.24	16.43	17.04
264	Rotatoria Circonvallazione	↔ v.Bianzana-B.go S.Caterina	5.1	229.8	8.2	16.30	16.49	17.11
281	Bv. per Bergamo Alta	↔ v.Maironi G. da Ponte	3.1	232.9	5.1	16.34	16.53	17.15
371	Colle Aperto	↑ v.d.Mura	1.9	234.8	3.2	16.38	16.58	17.20
	248 BERGAMO	↑ v.Roma	3.2	238.0	0.0	16.42	17.02	17.24

NOTE:



Galleria/Tunnel: km 15.6 - 23.7 - 30.6 - 59.6 - 62 - 119.9 - 139.5



Passaggio a Livello/Level Crossing: km

119° IL LOMBARDIA

cronotabella

sabato 11 ottobre 2025

Prov/com	Distanza	Località	DIR	via	km 238
COMO					
Como					
		COMO	↑	Villaggio di Partenza	
			↑	Piazza Duomo	
			↑	via Caio Plinio Secondo	
			↑	Piazza Cavour	
			↵	via Lungo Lario Trento	
			↵	via Felice Cavallotti	
			↑	viale Varese	
			↵	viale Carlo Cattaneo	
			↗	Piazza della Vittoria	
			↑	via Milano (contromano)	
			↑	via Milano	
			↑	via Napoleona	
			↑	Piazzale Camerlata (contromano)	
			↑	via Pasquale Paoli (contromano)	
			↑	Piazza Fisac	
			↑	via Pasquale Paoli	
			↑ ss.35	serie di rotatorie - via Pasquale Paoli	
			↵	via Clemente XIII (contromano)	
			↑	sottopasso ss.35	
			↑	via Clemente XIII	
			↑	via Prinetti	
		km 0	↑	via Prinetti	
Casnate con Bernate					
			↑	via Giuseppe Garibaldi	
			↑	via Pitagora	
			↵ sp.28	via Socrate	
Como					
			↑ sp.28	via Baraggia	
Senna Comasco					
		Senna Comasco	↗ sp.28	via Rovelli	
			↑ sp.28	via Navedano	
Cucciago					
			↑ sp.28		
Cantù					
			↑ sp.28	via Tirso	
			↑ sp.28	via Papa Giovanni XXIII	
			↑	via Alessandro Manzoni	
			↑	via Alessandro Manzoni (contromano)	
		Cantù	↑	Piazza Giuseppe Garibaldi	
			↗	via Ariberto Da Intimiano	
			↑	via Ariberto Da Intimiano	
			↖	via Andrea Alciato	
			↑	via Andrea Alciato	
			↑	serie di rotatorie - via per Alzate	
			↑	via per Alzate	
			↑ sp.38	via per Alzate	
			↑ sp.38	rotatoria - via per Alzate	
			↑ sp.38	sovrappasso ferrovia	
			↑ sp.38		
Alzate Brianza					
			↑ sp.38	via Papa Giovanni XXIII	
		Alzate Brianza	↗ sp.38	rotatoria - via G. Matteotti	
Orsenigo					
			↑ sp.38		
		galleria	↑ sp.38	50m	
			↗ sp.38	rotatoria - via Alessandro Manzoni	
			↵ sp.40	via Milanese	
Orsenigo/Alserio					
			↑ sp.40	via Milanese	sul confine comunale

119° IL LOMBARDIA

cronotabella

sabato 11 ottobre 2025

Prov/com	Distanza	Località	DIR	via	km 238
Albavilla					
			↑	sp.40	via Milano
Erba					
			↑	sp.40	
		Erba (Buccinigo)	↑	sp.40	via Cesare Cantù
			↖	sp.40	via Cesare Cantù
			↑	sp.40	via Cesare Cantù
			↑	sp.40	
Ponte Lambro					
			↑	sp.40	
		galleria	↑	sp.40	100 m
			↑	sp.40	
Castelmarte					
			↑	sp.40	via Lambro
Canzo					
			↑	sp.40	
			↑	sp.40	via Grigna
		Canzo	↖	sp.41	rotatoria - via Alessandro Verza
Asso					
			↑	sp.41	via Antonino Brusa
			↑	sp.41	via Giacomo Matteotti
		Asso	↑	sp.41	via 25 Aprile
			↑	sp.41	via Circonvallazione
		galleria	↑	sp.41	70 m
			↑	sp.41	via Circonvallazione
Lasnigo					
			↑	sp.41	via Provinciale
Barni					
			↑	sp.41	
Magreglio					
			↑	sp.41	via Adua
		Madonna del Ghisallo	↑	sp.41	via Adua
Bellagio					
			↑	sp.41	via Provinciale
		Civenna	↑	sp.41	via Provinciale
			↑	sp.41	via Provinciale
LECCO <i>(poche centinaia di metri - sul confine provinciale)</i>					
Oliveto Lario <i>(poche centinaia di metri - sul confine comunale)</i>					
			↑		
COMO					
Bellagio					
			↑	sp.41	via Valassina
		Regatola	↗	ss.583	rotatoria - via per Lecco
			↑	ss.583	via per Lecco
LECCO					
Oliveto Lario					
			↑	ss.583	via A. Diaz
			↑	ss.583	via L. Cadorna
		Onno	↑	ss.583	via G. Garibaldi
COMO <i>(poche centinaia di metri)</i>					
Valbrona <i>(poche centinaia di metri)</i>					
			↑	ss.583	
LECCO					
Mandello del Lario					
			↑	ss.583	
		galleria	↑	ss.583	2200 m - galleria Melgone
			↑	ss.583	
Valmadrera					
		galleria	↑	ss.583	1590 m galleria Parè

119° IL LOMBARDIA

cronotabella

sabato 11 ottobre 2025

Prov/com	Distanza	Località	DIR	via	km 238
		Parè	↑	ss.583	
			↩	ss.583	serie di rotonde
Malgrate					
			↑	ss.583	via Giuseppe Parini
			↑	ss.583	via Alessandro Volta
			↑	ss.583	viale Italia
			↑	ss.583	rotonda - via Roma
Galbiate					
			↑	ss.583	via Ettore Monti
Pescate					
			↑	ss.583	via Roma
			↑	ss.583	sottopasso ss.36
			↑	sp.72	rotonda - via Roma
		Pescate	↑	sp.72	rotonda di Galbiate - via Roma
			↑	sp.72	via Roma
Garlate					
			↑	sp.72	via Statale
		Garlate	↩	sp.59	via Roma
Olginate					
			↑	sp.59	via Prof. Mario Radaelli
			↩		via per Calolziocorte
			↑		Ponte Vittorio Emanuele III
Calolziocorte					
			↑	sp.182	via Giuseppe Mazzini
			↑		rotonda - via Alcide De Gasperi
			↑		serie di rotonde - via Alcide De Gasperi
			↩		via Padri Serviti
			↑		sovrappasso ferrovia
			↑		via Padri Serviti
			↩	sp.639	Corso Europa
		Calolziocorte	↩		via Fratelli Bonacina (ingresso contromano)
			↑		via Fratelli Bonacina
			↩		via Santi Cosma e Damiano
			↩	sp.177	rotonda - via Mandamentale
			↑	sp.177	via Mandamentale
BERGAMO					
Torre de' Busi					
			↑	sp.177	via San Gottardo
			↑	sp.177	via Sonna
Caprino Bergamasco					
			↑	sp.177	
			↑	sp.177	via Don Luigi Locatelli
		Caprino Bergamasco	↑	sp.177	via Don Luigi Locatelli
			↩	ss.342	
Cisano Bergamasco					
			↑	ss.342	
Pontida					
			↑	ss.342	
Palazzago					
			↑	ss.342	
		San Sosimo	↑	ss.342	
Ambivere					
				ss.342	
Mapello					
			↩	sp.175	rotonda - strada nuova
			↑	sp.175	
			↩	sp.175	rotonda - via San Sosimo
Barzana					
			↑	sp.175	

119° IL LOMBARDIA

cronotabella

sabato 11 ottobre 2025

Prov/com	Distanza	Località	DIR	via	km 238
Almenno San Bartolomeo					
			↑	sp.175	via Aldo Moro
		Almenno San Bartolomeo	↑	sp.173	rotatoria
			↑	sp.173	via Papa Giovanni XXIII
			↑	sp.173	via Alcide De Gasperi
			↑	sp.173	via Ponte Barlino
			↵	sp.172	
			↑	sp.172	
Almenno San Salvatore					
			↑	sp.172	
Almenno San Bartolomeo					
			↑	sp.172	
Almenno San Salvatore					
			↑	sp.172	
Almenno San Bartolomeo					
			↑	sp.172	
Roncola					
			↑	sp.172	via Roma
		Roncola	↑	sp.172	via Roma
			↑	sp.172	via Canale
Costa Valle Imagna					
			↑	sp.16	via Ventiquattro Maggio
		Costa Valle Imagna	↑	sp.22	via Pertus
			↑	sp.22	via Pertus
Sant'Omobono Terme					
			↑	sp.22	
			↑	sp.22	via Cascutelli
			↑	sp.21	Valsecca
			↑	sp.21	via Cascutelli
			↑	sp.21	
		Sant'Omobono Terme	↗	sp.14	str. Prov. della Valle Imagna
			↑	sp.14	via Vittorio Veneto
			↑	sp.14	
		galleria	↑	sp.14	100m
			↑	sp.14	
Berbenno					
			↑	sp.14	
		Ponte Giurino	↵	sp.17	rotatoria - via Nazario Sauro
			↑	sp.17	
		Berbenno	↗	sp.32	via Papa Giovanni XXIII
			↑	sp.32	
Val Brembilla					
			↑	sp.32	Laxolo
			↑	sp.32	
		Brembilla	↗	sp.24	via Roma
			↑	sp.24	via Magnavacche
			↑	sp.24	via Sottocamorone
Ubiale Clanezzo					
			↑	sp.24	
Val Brembilla					
			↑	sp.24	via Ponti
			↑	sp.24	sottopasso ss.470
Sedrina					
		Loc. Ponti	↵		rampa ss.470
		galleria	↑		80m
Zogno					
			↑	ss.470	
			↑	ss.470	via Antonio Locatelli
			↑	ss.470	via Cesare Battisti
		Zogno	↵	ss.470	

119° IL LOMBARDIA

cronotabella

sabato 11 ottobre 2025

Prov/com	Distanza	Località	DIR	via	km 238
			↑	ss.470	
			↑	ss.470	galleria
San Pellegrino Terme					
			↑	ss.470	
			↖		rotatoria - via De' Medici
			↑		via Aldo Moro
		San Pellegrino Terme	↑		via San Carlo
			↑		via Bernardo Tasso
			↗	sp.26	Ponte Fiume Brembo
			↑	sp.26	
			↑	sp.26	Antea
			↑	sp.26	
Dossena					
			↑	sp.26	
			↑	sp.26	via Provinciale
		Dossena	↑	sp.26	via Provinciale
			↑	sp.26	
		Passo della Crocetta	↑	sp.26	
			↑	sp.26	
Serina					
			↑	sp.26	
		Bv. per Oltre il Colle	↖	sp.27	
			↑	sp.27	
			↑	sp.27	viale Europa
			↑	sp.27	via Ristoro
			↑	sp.27	
Oltre il Colle					
			↑	sp.27	
			↑	sp.27	via Terza
		Oltre il Colle	↑	sp.27	via Terza
			↑	sp.27	via Roma
			↑	sp.27	via Foppa
			↑	sp.27	via Mincucco
			↑	sp.27	via Costa
			↑	sp.27	via Prealpina
		Zambla Alta	↑	sp.46	(Passo)
Oneta					
			↑	sp.46	
			↑	sp.46	Oneta
			↑	sp.46	
Gorno					
			↑	sp.46	
		Gorno	↑	sp.46	
			↑	sp.46	
Ponte Noss					
			↑	sp.46	
		Ponte Noss	↗	ss.671	
			↑	ss.671	
Casnigo					
			↑	ss.671	
Colzate					
			↑	ss.671	
		Colzate	↗		via Roma
			↑		via Roma
Vertova					
			↑		via Don Bartolomeo Ferrari
Fiorano al Serio					
			↑		via Pietro Bombardieri
			↑		via Donatori di Sangue
Gazzaniga					

119° IL LOMBARDIA

cronotabella

sabato 11 ottobre 2025

Prov/com	Distanza	Località	DIR	via	km 238
			↑	via Roma	
			↑	via Guglielmo Marconi	
		Gazzaniga	↗ sp.41	Piazza 25 Aprile	
			↑ sp.41	via Masserini	
			↑ sp.41	via Angeletti	
			↑ sp.41	via Don Bosetti	
		Orezzo	↑ sp.41	via Don sturzo	
Aviatico					
		Passo di Ganda	↑ sp.41	via Gazzaniga	
			↑ sp.41	via Amora	
			↖ sp.36		
			↑ sp.36		
Selvino					
			↑ sp.36	via Aviatico	
			↘ sp.36	Corso Monte Rosa (contromano)	
		Selvino	↑ sp.36	Corso Monte Rosa (contromano)	
			↑ sp.36	Corso Milano (contromano)	
			↑ sp.36	Corso Milano	
			↑ sp.36	Corso Gabriele Camozzi	
			↑ sp.36		
Nembro					
			↑ sp.36	via San Vito	
			↑ sp.36	via Vittoria	
		Nembro	↗	via Roma	
			↑	via Moscheni	
			↗ sp.35	via Antonio Locatelli	
			↑ sp.35	via Antonio Locatelli	
			↑ sp.35	rotatoria - via Roma	
			↑ sp.35	sovrappasso via Acqua dei Buoi	
			↑ sp.35	sovrappasso ferrovia	
Alzano Lombardo					
		Alzano Lombardo	↑ sp.35	rotatoria ingresso provinciale Bergamo-Nembro	
			↑ sp.35	Ponte Fiume Serio	
Villa di Serio					
			↑ sp.35		
			↑ sp.35	svincolo di Alzano Lombardo	
			↑ sp.35	Ponte Fiume Serio	
Alzano Lombardo					
			↑ sp.35		
Ranica					
			↑ sp.35		
			↑ sp.35	Svincolo di Ranica	
			↑ sp.35		
Torre Boldone					
			↑ sp.35		
			↑ sp.35	Svincolo di Torre Boldone	
			↑ sp.35		
Bergamo					
			↑	via Cesare Correnti	
		Rotatoria Circonvallazione	↑	Largo Decorati al Valore Civile	
			↑	sovrappasso circonvallazione	
			↑	rampa per via Bianzana	
			↑	via Bianzana	
			↑	rotaie tram	
			↑	via Bianzana	
			↖	via Filippo Corridoni	
			↗	via Borgo Santa Caterina (contromano)	
			↖	via Nazario Sauro	
			↑	via Cristoforo Baioni	
			↑	via Pietro Ruggeri da Stabello	
			↖	contromano (in corrispondenza a via Crocefisso)	



119° IL LOMBARDIA

cronotabella

sabato 11 ottobre 2025

Prov/com	Distanza	Località	DIR	via	km 238
		Bv. per Bergamo Alta	↵	via Giovanni da Ponte Maironi (contromano)	
			↑	via Giovanni da Ponte Maironi	
			↑	via Porta San Lorenzo	
			↶	via Porta San Lorenzo	
			↶	via della Boccola	
		Bergamo Alta	↵	Largo Colle Aperto	
			↵	viale delle Mura	
			↶	Porta Sant'Agostino	
			↶	viale Vittorio Emanuele II	
			↑	viale Vittorio Emanuele II	
			↑	viale Roma	
		BERGAMO	↑	viale Roma	