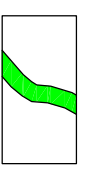


LEGENDA

D.G.R. 7868/02 e s.m.i.:
 individuazione delle fasce di rispetto sul Reticolo Idrico Minore


 Fascia di rispetto di 10 m o 4 m (lungo i tratti inbianchi) sul Reticolo Idrico Minore di competenza comunale di applicazione delle norme di cui al R.D. 523/1904

Provincia di Bergamo
COMUNE DI COSTA VALLE IMAGNA



**INDIVIDUAZIONE DEL RETICOLO IDRICO MINORE DI
 COMPETENZA COMUNALE**
 (ai sensi delle DGR 7868/02, 13950/03 e 20552/05)


Individuazione delle
 fasce di rispetto sul
 Reticolo Idrico Minore



24 maggio 2010

TAV. 2N

Dott. Geol. Giulio Mazzoni / Dott. Geol. Davide Incerri



CASTALIA Studio associato di ingegneria edilinguistica, urbanistica e architettura
 Via S. Maria Maddalena, 10 - 20122 Milano - Tel. 02/58300000 - Fax 02/58300001
 www.castalia-studio.com - info@castalia-studio.com